

## KARTA OTWORU WIERTNICZEGO

TEMAT: DK 31, obwodnica Gryfina

Inwestor: GDDKiA o. Szczecin

Wykonawca: BARG-ARTGEO

Nr otworu: 4G 5+426 km

Rzędna: 12.58 m n.p.m.

System wiercenia: ręczny




Data wiercenia: 13.03.2020

Dozór: Artur Bącik

Współrzędne: X=5899578,93

Skala: 1:50

ukł. PL-2000 Y=5466324,49

| Skala głębokości | Stratygrafia i geneza | Poziom wody gruntowej | Profil litologiczny   | Rodzaj gruntu                                       | Interwał zalegania warstwy | Mięszkość | Symbol gruntu wg PN-B 02480: 1986 | Symbol gruntu wg ISO | Wilgotność | Barwa     | Głębokość poboru próby |
|------------------|-----------------------|-----------------------|---|---|----------------------------|-----------|-----------------------------------|----------------------|------------|-----------|------------------------|
| 1.00             | Czwartorzęd Q         | utw. zwałowe          |    | Gleba-piasek drobny                                 | 0.3                        | 0.3       | H(Pd)                             | saOr                 | w          | c.brązowa | 0.2                    |
| 2.00             |                       |                       |   | Piasek średni ze żwirem i kamieniami                | 1.9                        | 1.6       | Ps+Ż+K                            | MSa+Gr+Co            | w          | brązowa   | 1.4                    |
| 3.00             |                       |                       |  | Piasek drobny na pogr. piaseku średniego ze. żwirem |                            |           | Pd/Ps+Ż                           | FSa/MSa+Gr           | w          | żółta     | 2.0                    |
| 4.00             |                       |                       |   |   | 4.0                        | 2.1       |                                   |                      |            |           |                        |